










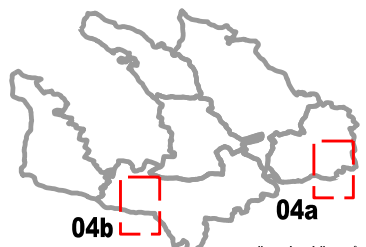


**LEGENDA:**

-  HRANICE OBCE
-  HRANICE KATASTRÁLNÍCH ÚZEMÍ
-  HRANICE ZASTAVĚNÉHO ÚZEMÍ K 18.7.2019
-  OZNAČENÍ PLOCH ZMĚN
-  HRANICE PLOCH ZMĚN
-  II. TŘÍDA OCHRANY
-  V. TŘÍDA OCHRANY
-  HRANICE BPEJ
-  KÓD A TŘÍDA OCHRANY DLE BPEJ
-  PÁSMO 50 m OD OKRAJE LESA (dle ÚAP)
-  PLOCHA LESA



OZNAČENÍ VÝŘEZŮ  
VÝKRESU PŘEDPOKLÁDANÝCH ZÁBORŮ ZPF  
V RAMCI ŘEŠENÉHO ÚZEMÍ  
OBCE DOLNÍ HBITY

Projektant: Ing. arch. Milan Salaba Štefánikova 52 150 00 Praha 5 autoriz. architekt ČKA (č. 01467)	Poživatel: Obecní úřad Dolní Hbity prostřednictvím výkonného pořivatele: Ing. arch. Zdeněk Kindl, 257 09 Pravonín 167 oprávnění k ÚPČ: osvědčení ZOZ č. 800042571	Objednatel: Obec Dolní Hbity Dolní Hbity 55, 262 62 Dolní Hbity určený zastupitel: Ing. Jan Michálek, starosta
--	--	---

**ÚZEMNÍ PLÁN DOLNÍ HBITY - ZMĚNA č. 2**

04a. VÝKRES PŘEDPOKLÁDANÝCH ZÁBORŮ ZPF (výřez pro sídlo Třti)	Měřítko: 1 : 5 000	Datum: 08-2019
--	-----------------------	-------------------