


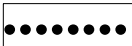


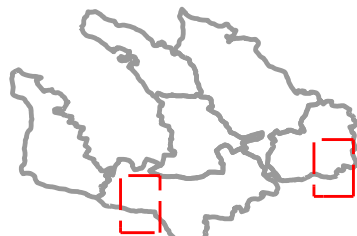


**LEGENDA:**

-  HRANICE OBCE
-  HRANICE KATASTRÁLNÍCH ÚZEMÍ
-  HRANICE ZASTAVĚNÉHO ÚZEMÍ  
AKTUALIZOVANÁ HRANICE Z. Ú.  
K DATU 18. 7. 2019
-  HRANICE PLOCH ZMĚN
-  **Z2-1** OZNAČENÍ PLOCH ZMĚN
-  BV - BYDLENÍ V RODINNÝCH  
DOMECH - VENKOVSKÉ



OZNAČENÍ VÝŘEZŮ  
KOORDINAČNÍHO VÝKRESU  
V RÁMCI ŘEŠENÉHO ÚZEMÍ  
OBCE DOLNÍ HBITY

JAKO PODKLAD JE POUŽIT KOORDINAČNÍ VÝKRES PLATNÉHO ÚZEMNÍHO PLÁNU

Projektant: Ing. arch. Milan Salaba  
Štefánikova 52  
150 00 Praha 5  
autoriz. architekt ČKA (č. 01467)

Pořizovatel: Obecní úřad Dolní Hbity  
prostřednictvím výkonného pořizovatele;  
Ing. arch. Zdeněk Kindl, 257 09 Právořin 167  
oprávnění k ÚPČ: osvědčení ZOZ č. 800042571

Objednatel: Obec Dolní Hbity  
Dolní Hbity 55, 262 62 Dolní Hbity  
určený zastupitel:  
Ing. Jan Michálek, starosta

**ÚZEMNÍ PLÁN DOLNÍ HBITY - ZMĚNA č. 2**

03b. KOORDINAČNÍ VÝKRES (výřez pro sídlo Žlíbky)

Měřítko:  
1 : 5 000

Datum:  
08-2019