





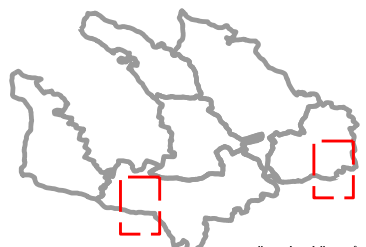


**LEGENDA:**

-  HRANICE OBCE
-  HRANICE KATASTRÁLNÍCH ÚZEMÍ
-  HRANICE ZASTAVĚNÉHO ÚZEMÍ  
AKTUALIZOVANÁ HRANICE Z. Ú.  
K DATU 18. 7. 2019
-  HRANICE PLOCH ZMĚN
-  **Z2-1** OZNAČENÍ PLOCH ZMĚN
-  BV - BYDLENÍ V RODINNÝCH  
DOMECH - VENKOVSKÉ



OZNAČENÍ VÝŘEZŮ  
HLAVNÍHO VÝKRESU  
V RÁMCI ŘEŠENÉHO ÚZEMÍ  
OBCE DOLNÍ HBITY

Projektant: Ing. arch. Milan Salaba Štefánikova 52 150 00 Praha 5 autoriz. architekt ČKA (č. 01467)	Poživatel: Obecní úřad Dolní Hbity prostřednictvím výkoného pořizovatele: Ing. arch. Zdeněk Kindl, 257 09 Pravonín 167 oprávnění k ÚPČ: osvědčení ZOZ č. 800042571	Objednatel: Obec Dolní Hbity Dolní Hbity 55, 262 62 Dolní Hbity určený zastupitel: Ing. Jan Michálek, starosta
--	---	---

**ÚZEMNÍ PLÁN DOLNÍ HBITY - ZMĚNA č. 2**

02a. HLAVNÍ VÝKRES (výřez pro sídlo Třetí)	Měřítko: 1 : 5 000	Datum: 08-2019
--	-----------------------	-------------------