


















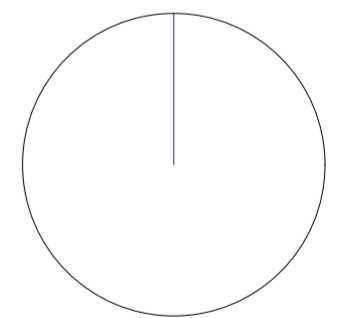


LEGENDA

-  HRANICE ŘEŠENÉHO ÚZEMÍ
 -  HRANICE PARCEL DLE KATASTRU NEMOVITOSTÍ
 -  PARCELNÍ ČÍSLO DNE KATASTRU NEMOVITOSTÍ
 -  HRANICE ZASTAVĚNÉHO ÚZEMÍ KE DNI 25.7.2013 DLE ÚP
 -  ROZVOJOVÉ PLOCHY (PLOCHY PŘESTAVBY, ZASTAVITELNÉ PLOCHY A PLOCHY ZMĚN V KRAJINĚ) DLE ÚP
 -  ORIENTAČNÍ VRSTEVNICE V RASTRU PŘEVÝŠENÍ PO 2m
 -  STAVBA - STAV
 -  NOVÉ HRANY
 -  STROM - STAV/ KE KÁCENÍ/ NÁVRH
 -  KEŘE - STAV/ KE KÁCENÍ/ NÁVRH
 -  VSTUPY, VJEZDY
- PLOCHY:**
-  MÍSTNÍ A ÚČELOVÉ KOMUNIKACE
 -  CHODNÍKY A PLOCHY PRO PĚŠÍ
 -  PARKOVACÍ STÁNÍ
 -  SJEZDY
 -  PLOCHY VEŘEJNÉ ZELENÉ
 -  PLOCHY DĚTSKÝCH HŘIŠT
 -  PLOCHY PRO TDO
 -  OKRASNÉ ZÁHONY



Hlavní projektant :	Ing. arch. Martin Jirovský, Ph.D., Pěrvrátilská 330, Tábor 390 01, IČO 625 49 201	CENTRUM SLUŽEB STARÉ MĚSTO <small>WWW.CENTRUM SLUŽEB TÁBOR.CZ PĚRVRÁTILSKÁ 330, TÁBOR 390 01 ATELIER M.A.A.T.</small>	
Zodp. projektant:	Ing. arch. Martin Jirovský, Ph.D., Pěrvrátilská 330, Tábor 390 01, IČO 625 49 201		
Vypracoval :	Ing. arch. Klára Štátná J.A. Komenského 972, 399 01 Milevsko	ÚZEMNÍ STUDIE	
Pořizovatel :	městský úřad Přebíř, odbor Stavební úřad a územní plánování, odd. územního plánování		
Kat. území :	Dolní Hbity, Jelence, Luhy, Káciň, Nepřejov	Číslo zak. :	Paré :
Akce :	Územní studie Dolní Hbity	Datum :	červen 2017
Obsah :	Základní koncepce - Nepřejov	Ozn. části :	
		Měřítko :	Č. výkresu :
		1:1000	07