






## LEGENDA

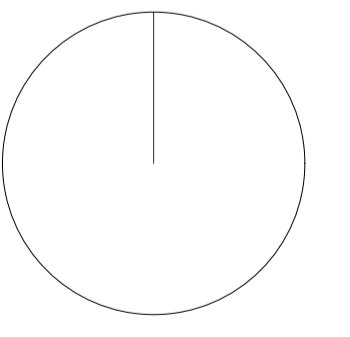
-  HRANICE ŘEŠENÉHO ÚZEMÍ
-  HRANICE ZASTAVĚNÉHO ÚZEMÍ KE DNI 25.7.2013 DLE ÚP
-  ROZVOJOVÉ PLOCHY (PL. PŘESTAVBY, ZASTAVITELNÉ PL. A PL. ZMĚN V KRAJINĚ) DLE ÚP
-  ORIENTAČNÍ VRSTEVNICE V RASTRU PO 2m
-  STAVBA - STAV
-  NOVÉ HRANY
-  STROM - STAV/ KE KÁCENÍ/ NÁVRH
-  KEŘE - STAV/ KE KÁCENÍ/ NÁVRH
-  STAVBA - NÁVRH
-  VSTUPY, VJEZDY

## MOBILIÁŘ

-  MOBILIÁŘ LAVIČKY - NÁVRH
-  MOBILIÁŘ ODPADKOVÝ KOŠ - NÁVRH
-  STOJANY NA KOLA - NÁVRH
-  INFORMAČNÍ TABULE - NÁVRH

## PLOCHY

-  KOMUNIKACE - ASFALT
-  CHODNÍK - ŽULOVÁ DLAŽBA
-  MLATOVÁ CESTA, MLATOVÉ HŘIŠTĚ
-  CESTA Z KAMENNÝCH ŠLAPÁKŮ V TRÁVĚ
-  PARKOVÁNÍ - MLAT
-  TRAVNÍ POROST
-  OKRASNÉ ZÁHONY



Hlavní projektant : Ing. arch. Martin Jirovský, Ph.D., Pěrvrátická 330, Tábor 390 01, IČO 625 49 201		<b>CENTRUM SLUŽEB STARÉ MĚSTO</b> <small>WWW.CENTRUM SLUŽEB TÁBOR.CZ PĚVRÁTILSKÁ 330, TÁBOR 390 01 ATELIER M.A.A.T.</small>	
Zodp. projektant: Ing. arch. Martin Jirovský, Ph.D., Pěrvrátická 330, Tábor 390 01, IČO 625 49 201			
Vypracoval : Ing. arch. Klára Šrástná J.A. Komenského 972, 399 01 Milevsko		<b>ÚZEMNÍ STUDIE</b>	
Pořizovatel : městský úřad Příbram, odbor Stavební úřad a územní plánování, odd. územního plánování		Číslo zak. : _____ Paré : _____	
Kat. území : Dolní Hbity, Jelence, Luhy, Kácař, Nepřejov		Datum : červen 2017	
Akce : <b>Územní studie Dolní Hbity</b>		Ozn. části : _____	
Obsah : <b>Užší řešené území - Nepřejov</b>		Měřítko : 1:250 Č. výkresu : 13	