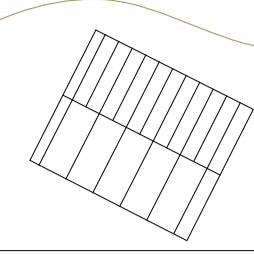
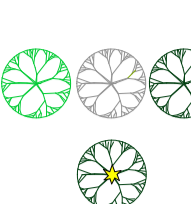
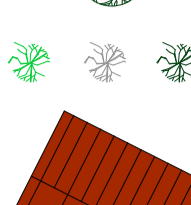
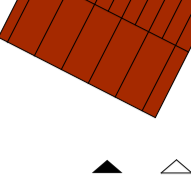


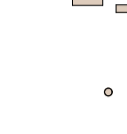








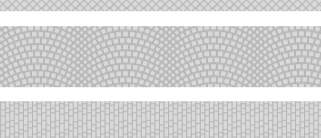











LEGENDA

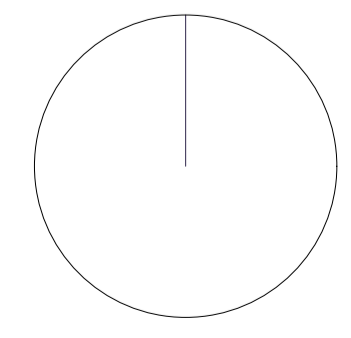
- HRANICE ŘEŠENÉHO ÚZEMÍ
- HRANICE ZASTAVĚNÉHO ÚZEMÍ KE DNI 25.7.2013 DLE ÚP
- ROZVOJOVÉ PLOCHY (PL. PŘESTAVBY, ZASTAVITELNÉ PL. A PL. ZMĚN V KRAJINĚ) DLE ÚP ORIENTAČNÍ VRSTEVNICE V RASTRU PO 2m
-  STAVBA - STAV
- NOVÉ HRANY
- STAVEBNÍ ČARA NEPŘEKROČITELNÁ
-  STROM - STAV/ KE KÁCENÍ/ NÁVRH
-  VÁNOČNÍ STROM/ MÁJKA - NÁVRH
-  KEŘE - STAV/ KE KÁCENÍ/ NÁVRH
-  STAVBA - NÁVRH
-  VSTUPY, VJEZDY

MOBILIÁŘ

-  MOBILIÁŘ LAVIČKY - NÁVRH
-  MOBILIÁŘ ODPADKOVÝ KOŠ - NÁVRH
-  UMĚLECKÉ DÍLO, POMNÍK - NÁVRH
-  HRNÍ PRVKY DĚTSKÉHO HRŠTĚ - NÁVRH
-  STOJANY NA KOLA - NÁVRH
-  INFORMAČNÍ TABULE - NÁVRH

PLOCHY

-  KOMUNIKACE - ASFALT
-  CHODNÍK - ASFALT
-  CHODNÍK - ŽULOVÁ DLAŽBA
-  CHODNÍK - BETONOVÁ DLAŽBA
-  MLATOVÁ CESTA, MLATOVÉ HRŠTĚ
-  PARKOVÁNÍ - ZATRAVŇOVACÍ DLAŽBA
-  PARKOVÁNÍ - ŽULOVÁ DLAŽBA
-  TRAVNÍ POROST
-  DŘEVĚNÉ KONSTRUKCE
-  PÍSEK
-  OKRASNÉ ZÁHONY
-  SOUKROMÉ ZAHRADY
-  KVĚTNATÁ LOUKA



Hlavní projektant: Ing. arch. Martin Jirovský, Ph.D., Převrtecká 330, Tábor 390 01, IČO 635 49 201 Záp. projektant: Ing. arch. Marie Jirovská, Ph.D., Převrtecká 330, Tábor 390 01, IČO 635 49 201 Výpracovník: Ing. arch. Klára Štránská Ploškovatel: J.A. Konečná 922, 399 01 Mělník Ploškovatel: mělnický úřad Předm. odbor Stavební úřad a územní plánování, odd. územního plánování Kat. území: Dolní Hbity, Jelence, Luhy, Kláš, Našepky	Číslo zák.: Datum: červen 2017 Čen. číslo: Měřítko: C. výkresu: 1:500 12	CENTRUM SLUŽEB STARE MĚSTO WWW.CENTRUMSLUZEBSTAROMESTO.CZ ÚZEMNÍ STUDIE
---	--	--