
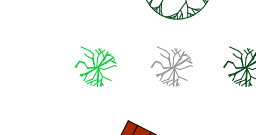
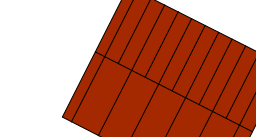
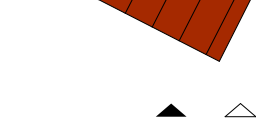


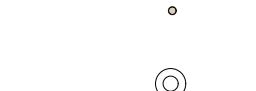

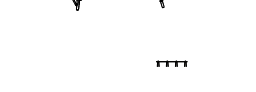







LEGENDA

- - - - - HRANICE ŘEŠENÉHO ÚZEMÍ
- - - - - HRANICE ZASTAVĚNÉHO ÚZEMÍ KE DNI 25.7.2013 DLE ÚP
- - - - - ROZVOJOVÉ PLOCHY (PL.PŘESTAVBY, ZASTAVITELNÉ PL. A PL. ZMĚN V KRAJINĚ) DLE ÚP ORIENTAČNÍ VRSTEVNICE V RASTRU PO 2m
-  STAVBA - STAV
-  NOVÉ HRANY
-  STROM - STAV/ KE KÁCENÍ/ NÁVRH
-  VÁNOČNÍ STROM/ MÁJKA - NÁVRH
-  KEŘE - STAV/ KE KÁCENÍ/ NÁVRH
-  STAVBA - NÁVRH
-  VSTUPY, VJEZDY

MOBIILIÁŘ

-  MOBIILIÁŘ LAVIČKY - NÁVRH
-  MOBIILIÁŘ ODPADKOVÝ KOŠ - NÁVRH
-  UMĚLECKÉ DÍLO, POMNÍK - NÁVRH
-  HERNÍ PRVKY DĚTSKÉHO HRŠTĚ - NÁVRH
-  STOJANY NA KOLA - NÁVRH
-  INFORMAČNÍ TABULE - NÁVRH
-  PÍTKO - NÁVRH

PLOCHY

-  KOMUNIKACE - ASFALT
-  CHODNÍK - BETONOVÁ DLAŽBA
-  MLATOVÁ CESTA, MLATOVÉ HRŠTĚ
-  CESTA Z KAMENNÝCH ŠLAPÁKŮ V TRÁVĚ
-  PARKOVÁNÍ - ZATRAVŇOVACÍ DLAŽBA
-  TRAVNÍ POROST
-  VODNÍ PLOCHY
-  DŘEVĚNÉ MOLO
-  PÍSEK
-  KAMENNÝ ZÁHOZ S VEGETACÍ
-  SPORTOVNÍ HRŠTĚ- TRÁVA
-  SOUKROMÉ ZAHRADY/ZAHRÁDKY
-  PŮDOKRYVNÉ KEŘE A BYLINY

| | | | |
|--|--|---|-----------------|
| Hlavní projektant : Ing. arch. Martin Jirovský, Ph.D., Převrátická 330, Tábor 380 01, IČO 625 49 201 Zodp. projektant : Ing. arch. Martin Jirovský, Ph.D., Převrátická 330, Tábor 380 01, IČO 625 49 201 Vypracoval : Ing. arch. Klára Štastná J.A. Komenského 972, 399 01 Mladá Boleslav Použítel : městský úřad Příbram, odbor Stavební úřad a územní plánování, odd. územního plánování | | CENTRUM SLUŽEB STARE MĚSTO WWW.CENTRUMSLUZEBTABOR.CZ PŘEVYKOVÁ UL. 230, TABOR 380 01 ATELIER M.A.T. | |
| Kat. území : Dolní Hbity, Jelence, Luhy, Káčeň, Neplehov | | ÚZEMNÍ STUDIE | |
| Akce : Územní studie Dolní Hbity | | Číslo zak. : Datum : červen 2017 | Paré : |
| Obsah : Úžší řešené území - Luhy | | Ozn. číslo : Měřítko : 1:500 | Č. výkresu : 11 |

